Seção: 02
2+0,00m

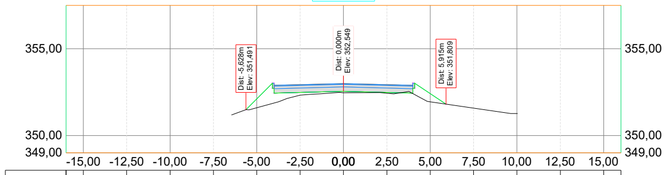

Terreno Natural					351,602	352,329	352,470	352,437	351,941	351,580	351,272				
Cota de Projeto					352,119	352,486	352,549	352,486	352,419						

Seção: 05
5+0,00m

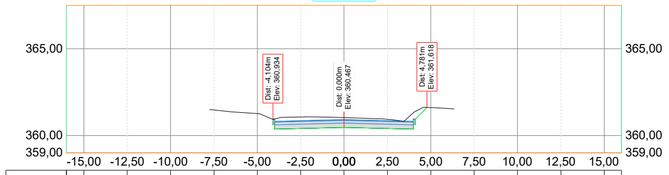

Terreno Natural					361,474	361,267	361,071	361,033	360,938	361,610					
Cota de Projeto							360,405	360,467	360,405						

Seção: 06
5+16,52m

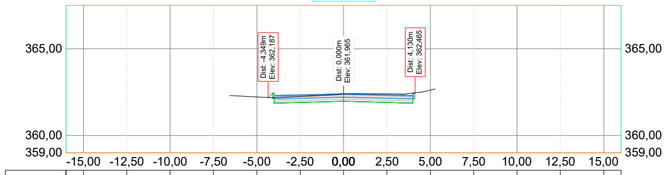

Terreno Natural					362,222	362,249	362,415	362,404	362,621						
Cota de Projeto						361,903	361,965	361,903							

Seção: 01
1+0,00m

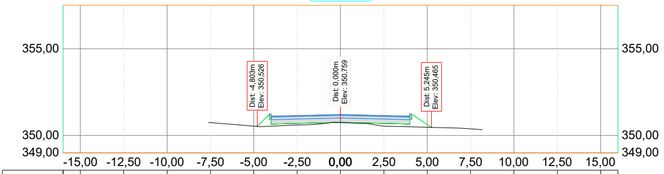

Terreno Natural				350,743	350,542	350,598	350,747	350,543	350,472	350,383					
Cota de Projeto						350,696	350,759	350,696	350,629						

Seção: 04
4+0,00m

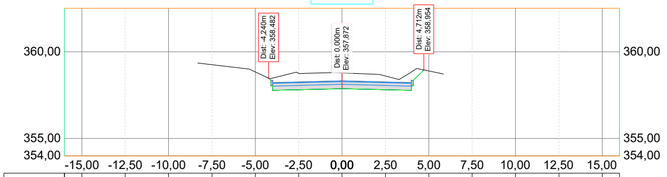

Terreno Natural				359,252	358,841	358,756	358,783	358,604	358,894						
Cota de Projeto						357,810	357,872	357,810							

Seção: 00
0+0,00m

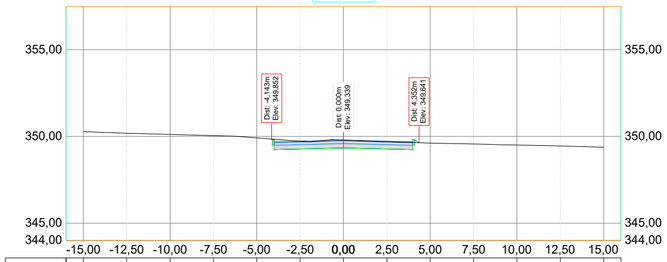

Terreno Natural	350,275	350,184	350,116	350,050	349,919	349,730	349,789	349,692	349,614	349,562	349,506	349,450	349,376		
Cota de Projeto						349,277	349,339	349,277							

Seção: 03
3+0,00m

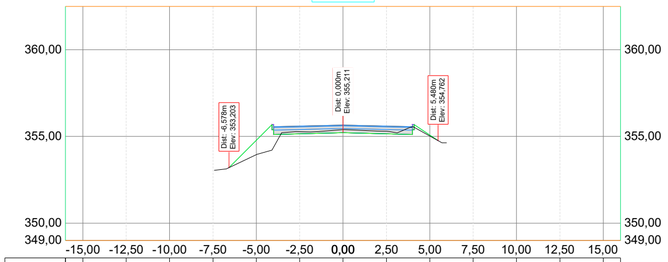

Terreno Natural					353,955	355,277	355,391	355,297	355,027						
Cota de Projeto					354,782	355,149	355,211	355,149	355,081						

TABELA DE VOLUMES TOTAIS

Seção/Estaca	Área de Corte	Volume de Corte	Volume de Corte Acumulado	Área de Aterro	Volume de Aterro	Volume de Aterro Acumulado
0+0,00m	3,656m²	0,000m³	0,000m³	0,020m²	0,000m³	0,000m³
1+0,00m	0,001m²	36,579m³	36,579m³	1,412m²	14,330m³	14,330m³
2+0,00m	0,029m²	0,305m³	36,885m³	2,759m²	41,723m³	56,053m³
3+0,00m	1,184m²	12,132m³	49,017m³	2,049m²	48,086m³	104,140m³
4+0,00m	7,342m²	85,261m³	134,279m³	0,000m²	20,491m³	124,631m³
5+0,00m	5,077m²	124,198m³	258,477m³	0,000m²	0,000m³	124,631m³
5+16,52m	3,455m²	70,500m³	328,977m³	0,032m²	0,264m³	124,896m³

CARIMBOS E APROVAÇÕES:

REVISÕES

PROJETO - RESPONSÁVEL TÉCNICO:

Assinado de forma digital por WAGNER DALPIAZ:04170860967
Dados: 2024.04.16 11:06:47 -03'00'

WAGNER DALPIAZ
Engenheiro Civil - CREA/SC 118905-4

EXECUÇÃO - RESPONSÁVEL TÉCNICO:

ASSINATURA - PROPRIETÁRIO (REPRESENTANTE):

WAGNER DALPIAZ
Engenheiro Civil - CREA/SC 118905-4

PROJETO DE INFRAESTRUTURA URBANA

OBRA:
PAVIMENTAÇÃO ASFÁLTICA, DRENAGEM PLUVIAL E SINALIZAÇÃO VIÁRIA DA RUA ERWIN PROCHNOW

PROPRIETÁRIO:
PREFEITURA MUNICIPAL DE TROMBUDO CENTRAL

ENDEREÇO:
RUA ERWIN PROCHNOW - TROMBUDO CENTRAL / SC

CONTEÚDO:
- SEÇÕES TRANSVERSAIS
- TABELA DE VOLUMES

PROJETISTA:
FELIPE CORREIA LUCHTENBERG

ÁREA DE PAVIMENTAÇÃO:
936,05m²

EXTENSÃO DO TRECHO À PAVIMENTAR:
116,52m

ESCALA:
INDICADA

DATA:
15/04/2024

FOLHA:
03/05

TODOS OS DIREITOS RESERVADOS. PROIBIDA A REPRODUÇÃO PARCIAL OU TOTAL. DESENHO VÁLIDO SOMENTE ASSINADO PELO RESPONSÁVEL DO PROJETO.